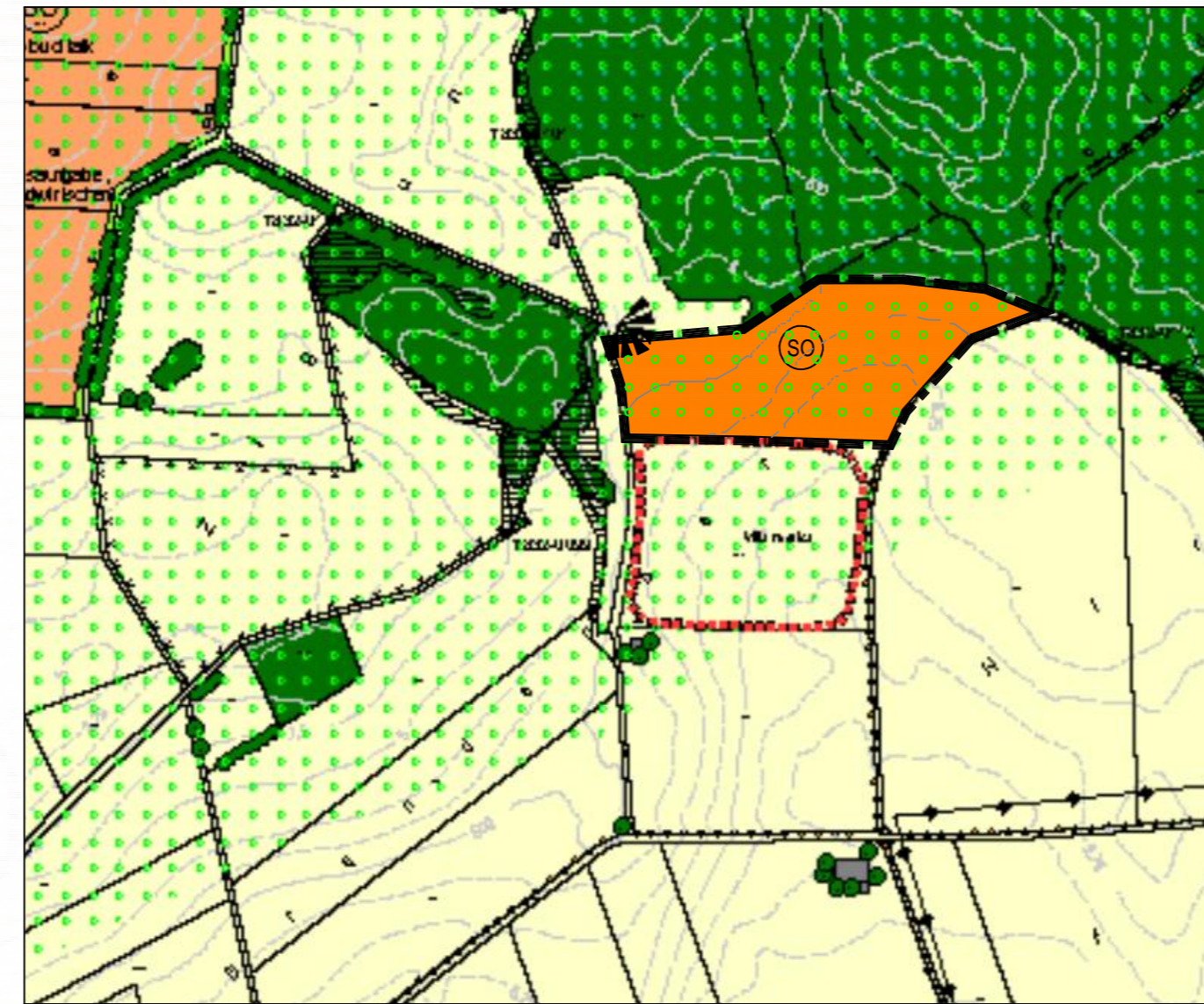
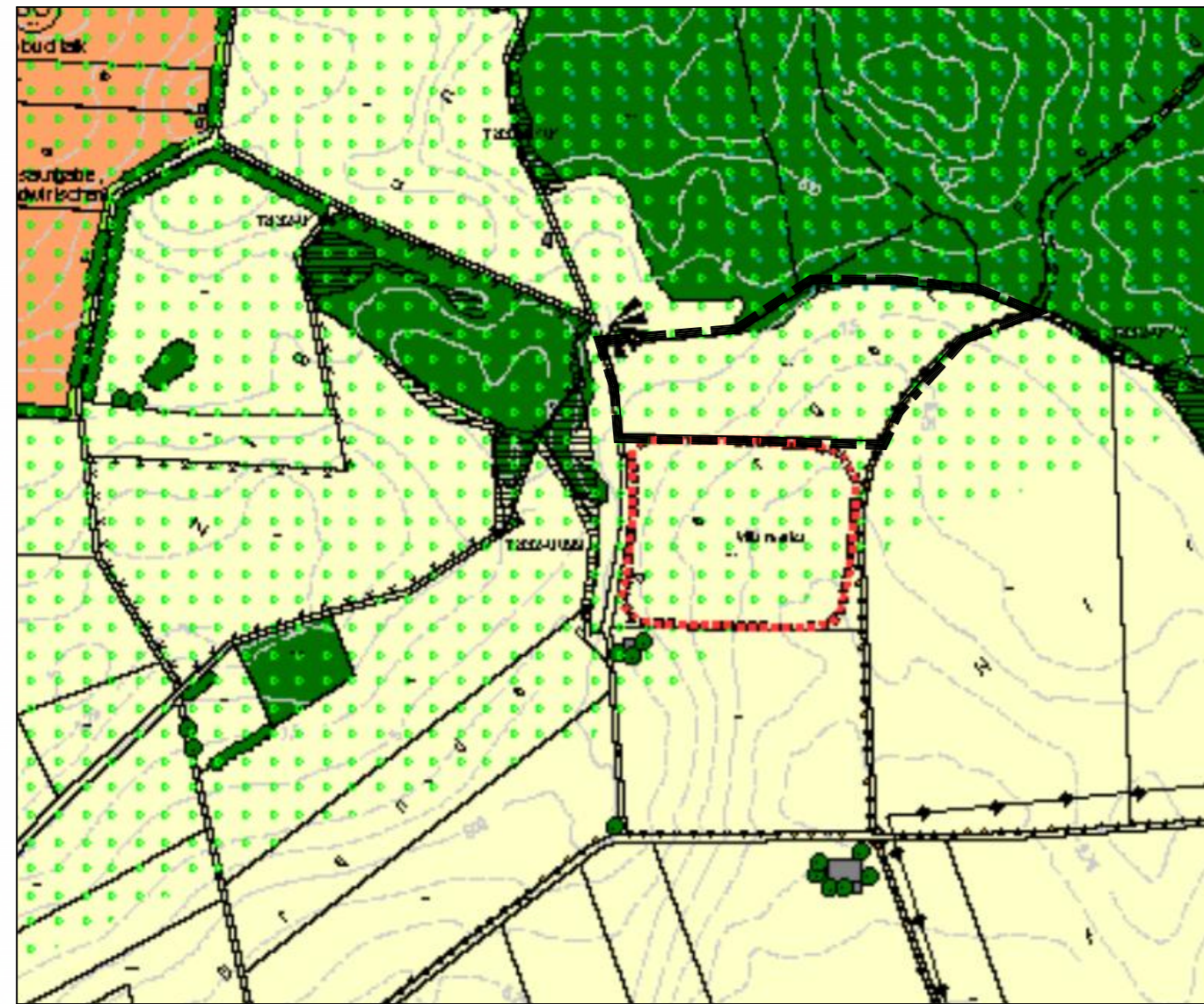


Rechtskräftiger Flächennutzungsplan  
der Gemeinde Türkenfeld

Flächennutzungsplanänderung durch das  
Deckblatt Nr. 2




Legende

	Geltungsbereich		Sondergebiete für Anlagen, die der Nutzung erneuerbaren Energien dienen		Biotop gemäß Biotopkartierung 1992
	Umgrenzung von Flächen für Maßnahmen zum Schutz, zur Pflege und zur Entwicklung von Natur und Landschaft; mit Nummer; sh. Begründung		Wald		Bodendenkmal
	Bäume vorhanden		Landwirtschaftliche Fläche		Fläche mit Altlasten(-verdacht)
	Schutz- und Leitpflanzung vorhanden		wichtige Fuß- und Radwegverbindung		Aussichtspunkt
	Gehölz				
	Regionaler Grünzug				

VERFAHREN

- Die Gemeinde Türkenfeld hat in der Sitzung vom 26.10.2022 gemäß § 2 Abs. 1 BauGB die Änderung des Flächennutzungsplans durch Deckblatt Nr. 2 beschlossen. Der Änderungsbeschluss wurde am ..... ortsüblich bekannt gemacht.
- Die frühzeitige Öffentlichkeitsbeteiligung gemäß § 3 Abs. 1 BauGB mit öffentlicher Darlegung und Anhörung für den Vorentwurf der Flächennutzungsplanänderung durch Deckblatt Nr. 2 in der Fassung vom 21.12.2022 hat in der Zeit vom ..... bis ..... stattgefunden.
- Die frühzeitige Beteiligung der Behörden und sonstigen Träger öffentlicher Belange gemäß § 4 Abs. 1 BauGB für den Vorentwurf der Flächennutzungsplanänderung durch Deckblatt Nr. 2 in der Fassung vom 21.12.2022 hat in der Zeit vom ..... bis ..... stattgefunden.
- Zum Entwurf der Flächennutzungsplanänderung durch Deckblatt Nr. 2 in der Fassung vom ..... wurden die Behörden und sonstigen Träger öffentlicher Belange gemäß § 4 Abs. 2 BauGB in der Zeit vom ..... bis ..... beteiligt.
- Der Entwurf der Flächennutzungsplanänderung durch Deckblatt Nr. 2 in der Fassung vom ..... wurde mit der Begründung gemäß § 3 Abs. 2 BauGB in der Zeit vom ..... bis ..... öffentlich ausgelegt.
- Die Gemeinde Türkenfeld hat mit Beschluss des Gemeinderats vom ..... die Flächennutzungsplanänderung durch Deckblatt Nr. 2 in der Fassung vom ..... festgestellt.  
Türkenfeld, den .....  
.....  
Emanuel Staffler, 1. Bürgermeister
- Das Landratsamt Fürstenfeldbruck hat die Flächennutzungsplanänderung durch Deckblatt Nr. 2 mit Bescheid vom ....., Az. ...., gemäß § 6 BauGB genehmigt.  
Fürstenfeldbruck, den.....  
.....  
Abteilungsleiter des Landratsamtes Fürstenfeldbruck
- Ausgefertigt  
Türkenfeld, den .....  
.....  
Emanuel Staffler, 1. Bürgermeister
- Die Erteilung der Genehmigung der Flächennutzungsplanänderung durch Deckblatt Nr. 2 wurde am ..... gemäß § 6 Abs. 5 BauGB ortsüblich bekannt gemacht. Die Flächennutzungsplanänderung durch Deckblatt Nr. 2 wird seit diesem Tag zu den üblichen Dienststunden in der Gemeinde zu jedermanns Einsicht bereitgehalten und über deren Inhalt auf Verlangen Auskunft gegeben. Die Flächennutzungsplanänderung durch Deckblatt Nr. 2 ist damit rechtswirksam. Auf die Rechtsfolgen des §§ 214 und §§ 215 BauGB sowie auf die Einsehbarkeit der Flächennutzungsplanänderung durch Deckblatt Nr. 2 wurde in der Bekanntmachung hingewiesen.  
Türkenfeld, den .....  
.....  
Emanuel Staffler, 1. Bürgermeister

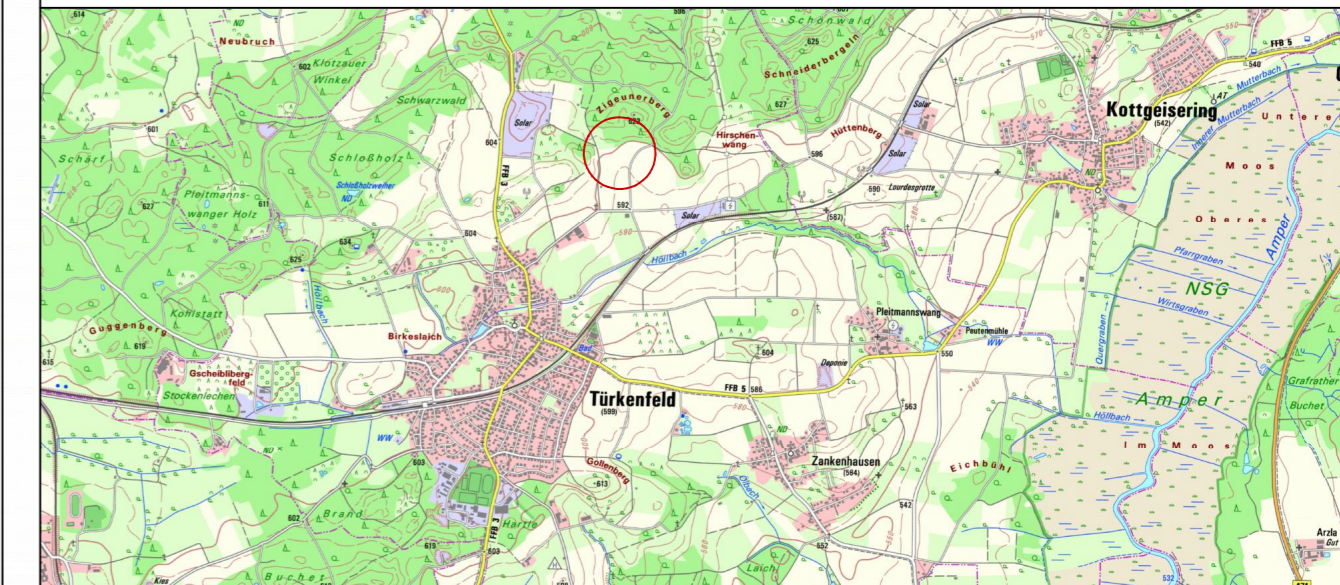
Flächennutzungsplanänderung (2. Änderung)  
Freiflächen- Photovoltaikanlage  
„Brandenberger Feld“



Gemeinde: Türkenfeld  
Landkreis: Fürstenfeldbruck  
Regierungsbezirk: Oberbayern

Vorentwurf

21.12.2022



Übersichtsplan 1 : 25.000

**Planunterlagen:**  
Grundkarte erstellt von Ingenieurbüro Geoplan, Osterhofen, auf digitaler Flurkarte der Bayerischen Vermessungsverwaltung.  
**Untergrund:**  
Aussagen über Rückschlüsse auf die Untergrundverhältnisse und die Bodenbeschaffenheit können weder aus den amtlichen Karten, aus der Grundkarte noch aus Zeichnungen und Text abgeleitet werden.  
**Nachrichtliche Übernahmen:**  
Für nachrichtlich übernommene Planungen und Gegebenheiten kann keine Gewähr übernommen werden.  
**Urheberrecht:**  
Für die Planung behalten wir uns alle Rechte vor. Ohne unsere Zustimmung darf die Planung nicht geändert werden.

**Entwurfsverfasser:**  
 **GeoPlan**  
Donau-Gewerbepark 5, 94486 Osterhofen  
FON: 09932 9544-0 / FAX: 09932 9544-77  
E-MAIL: info@geoplan-online.de

Projektleitung: Martin Riebesmeier

Projekt: Freiflächen-Photovoltaikanlage\_„Brandenberger\_Feld“ | Datei: Flächennutzungsplan | **1 : 5.000**  
**L2211031**